

# Jak zadat žádost o vyjádření k existenci zařízení EG.D, a.s.

Na stránkách [www.egd.cz](http://www.egd.cz) najdu

[Vyjádření k existenci elektrických sítí →](#)

Zjištění existence elektrických sítí na pozemku

nebo

[Vyjádření k existenci plynových sítí →](#)

Zjištění existence plynových sítí na pozemku

Po výběru média odroluji na

## 2. Podání žádosti on-line

- ✓ Rychlejší zpracování žádosti
- ✓ Při vyplňování vás upozorníme na případné chyby

**Podat žádost online**

[Přihlásit se a podat žádost →](#)


Jen pro registrované uživatele. Předvyplníme za vás některé údaje v žádosti.

[Registrovat se pro příští podání žádosti →](#)

Doporučujeme při opakovaném podání žádosti. Registrace není podmínkou pro podání žádosti.

Po rozkliknutí vyplním položky označené hvězdičkou, a především správnou emailovou adresu.

Po stisknutí tlačítka Pokračovat se otevře okno, kde zakreslím zájmové území. Měnit měřítko mapy mohu kolečkem myši nebo pomocí navigační lišty.



**Zákras zájmové oblasti**

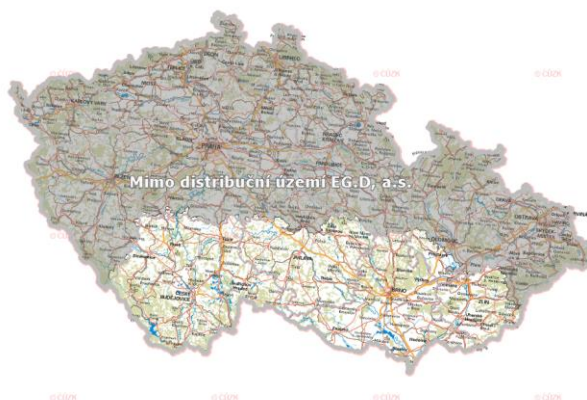
Postupujte prosím následovně:

Zakreslete obrys zájmové oblasti. Žádost pomocí nástroje v níže uvedeném řádku. Na základě zakreslené oblasti bude vytvořeno stanovisko k existenci sítí, prosíme tedy o její správné zadání.

Vrstva kreslení

Po zakreslení stiskněte tlačítko Pokračovat

Nápověda je dostupná po najetí myši na tlačítko panelu zákrasu v horní nástrojové liště.



**Pokročilé vyhledávání**

Výběr dotazu

Lokalizace

- Adresa
- Parcela

**Parametry dotazu**

Panel umožňuje uživateli vyhledat v mapě vybraná území.

Nápověda je dostupná po najetí myši na tlačítko panelu **PS** v horní nástrojové liště.


Případně zadáním přes tlačítko dalekohledu  najdu hledané katastrální území, obec nebo i podle parcelního čísla přesně hledaný pozemek.

Následně pomocí navigačního okna na levé straně vyberu zájmové území.

### Zákres zájmové oblasti

Postupujte prosím následovně:


Zakreslete obrys zájmové oblasti žádosti pomocí nástrojů v níže uvedené liště. Na základě zakreslené oblasti bude vystaveno stanovisko k existenci sítí, prosíme tedy o její správné zadání.



Vrstva kreslení

Po zakreslení stiskněte tlačítko Pokračovat.

**Zpět** **Pokračovat**

Nápověda je dostupná po najetí myší na tlačítko panelu zákresu v horní nástrojové liště. 

Po stisku tlačítka Pokračovat, vyplním Údaje o stavbě.

### Údaje o stavbě

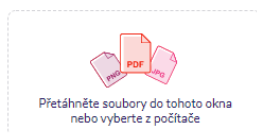
Název stavby (akce)\*

Poznámka

### Příloha

Zde je možné vložit přílohy k žádosti. Například koordinační situace, plánek, projektový záměr atp. (Maximální velikost přílohy je 6 MB a povolené formáty jsou: doc, docx, gif, jpg, jpeg, pdf, txt, xls, xlsx).

Více souborů můžete vybrat držením klávesy Ctrl (na Windows) nebo Command (na Mac OS X) uvnitř dialogového okna.



### Požadavky na vyjádření

Požaduji vyjádření pro\*

Elektřina

### Digitální dokumentace

Požaduji poskytnutí digitálních dat sítí v zájmovém území (ve formátu DGN V8)

**Zpět**

**Pokračovat**

\* Takto označené položky musí být vyplněny.

V případě zobrazení volby Elektřina / Plyn zvolím, za jaké médium Vyjádření požaduji a zda požaduji zaslání digitálních dat, případně můžu přiložit projekt nebo další soubory s upřesněním.

Na poslední stránce je shrnutí žádosti, informace o zpracování osobních údajů v souladu s nařízením GDPR a další informace ke zpracování.